

TEKNIK-TEKNIK PARTISIPATIF

EFR 2020

Sketsa Desa

Transek

**Kalender
Musim**

**Diagram
Kelembagaan**

**Diagram
Aktivitas**



TEKNIK 1

SKETSA DESA

MTPPart 2020



Sketsa desa atau *community mapping* adalah salah satu alat partisipatif yang cukup populer dan berhasil

Sketsa desa cukup efektif untuk memulai suatu forum partisipatif karena membuat sketsa membuat para pelaku mengenal lingkungannya, sehingga dapat lebih konkrit mengenali berbagai potensi dan permasalahan desanya.

Sketsa desa menyajikan persepsi masyarakat lokal terhadap:

- Keadaan alam (sungai, pegunungan)
- Infrastruktur (jalan, sarana, prasarana)
- Keadaan sosial, ekonomi, dan ekologis lingkungannya



HOW TO USE

- Jelaskan tujuan pemetaan: untuk belajar dari satu sama lain dan belajar mengenai lingkungan mereka
- Pemetaan dimulai dari membuat batasan wilayah. Hal ini bias bermanfaat juga apabila ada konflik terhadap batas wilayah
- Tandai arah mata angin
- Tandai landmark (sungai, taman, tempat ibadah, pasar, dll)
- Semakin kecil kawasan, semakin detail pemetaan. Jika kawasan luas, dapat dipetakan berupa zona
- Petakan prasarana air dsb

HOW TO USE

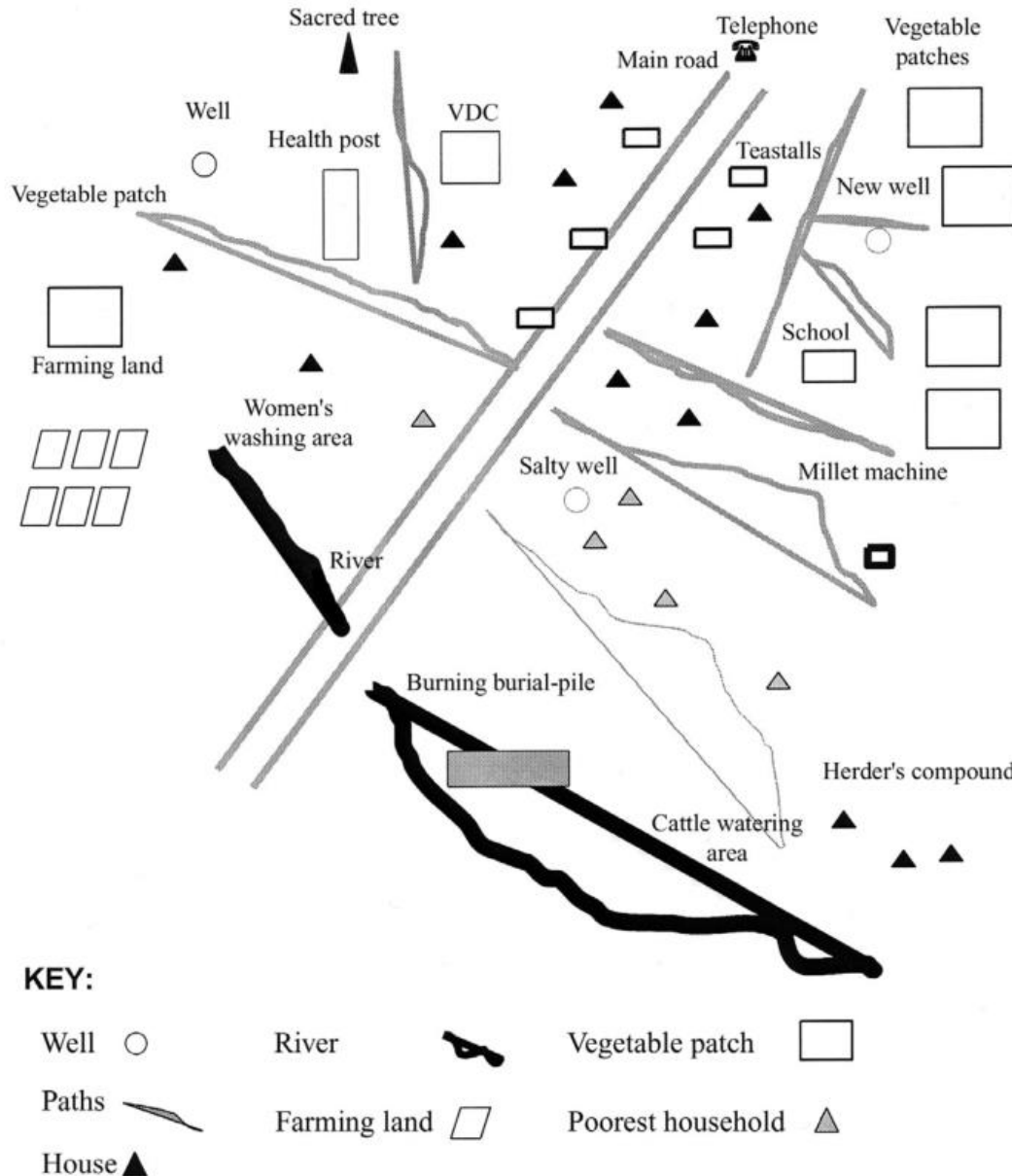
- Pertanyaan2 diajukan kepada forum untuk klarifikasi dalam proses pembuatan sketsa
- Ketika semua telah memahami sketsa, tidak ada pertanyaan lagi, pembuatan sketsa dapat diakhiri
- Untuk mengakhiri pemetaan, fasilitator dapat menjelaskan kembali isi peta, meminta masyarakat untuk mengoreksi
- Jika sketsa dibuat oleh sebagian kecil perwakilan masy, maka sketsa perlu ditunjukkan kepada seluruh komunitas pada pertemuan selanjutnya untuk mendapatkan feedback dan validasi.

Isi sketsa tergantung pada
kebutuhan diskusi
dan
dipengaruhi oleh karakteristik
pembuatnya

Sehingga, pemilihan
masyarakat/stakeholder yang
melakukan sketsa desa sangat
penting!




Mapping of a Nepalese community




Sketsa ini dibuat oleh kelompok **wanita** di Nepal yang menunjukkan adanya keluarga miskin yang **termarginalkan**. Mereka berada di tepi kawasan, dekat dengan mata air asin.

Hal yg menarik adalah mereka menggambarkan **telepon umum** dan **pohon keramat** sebagai fasilitas yg penting untuk mereka. Menurut mereka sejak ada telepon umum, komunikasi mereka dengan dunia luar jauh lebih mudah




































KALENDER MUSIM

Teknik - 2






Kalender Musim

Desa Jagabaya, Kecamatan Panawangan, Kabupaten Ciamis

Bulan Kegiatan	1	2	3	4	5	6	7	8	9	10	11	12
Angin												
Pengolahan Kebun												
Hujan												
Tanam												
Panen												
Paceklik												
Kerja ke Luar Desa												
Pemasaran Hasil Pertanian	Harga Relatif	Harga Relatif	Harga Relatif	Harga Relatif	Harga Relatif	Harga Mahal	Harga Relatif	Harga Murah	Harga Relatif	Harga Relatif	Harga Relatif	Harga Relatif

Keterangan :

-  Padi
-  Alternatif (cabai, buncis, dll)



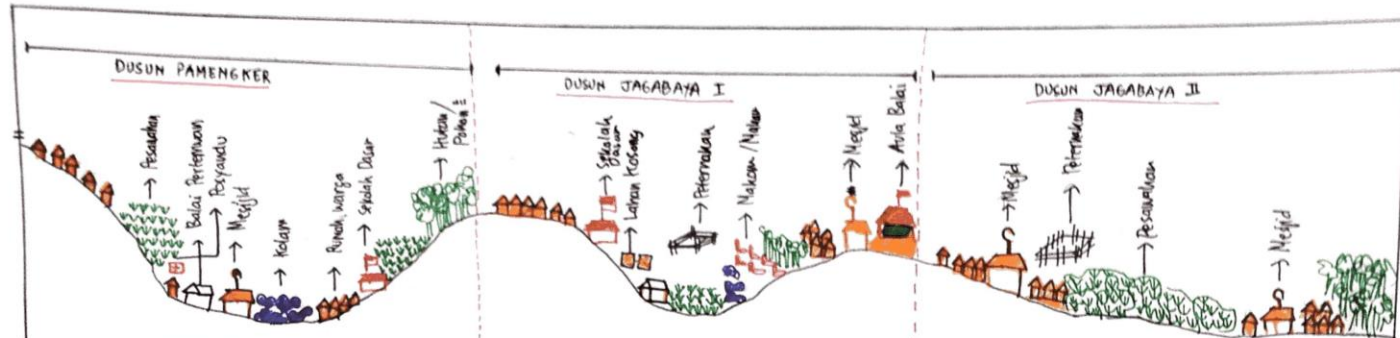
Transek

Teknik 3



Transek Desa Jagabaya

Desa Jagabaya, Kecamatan Panawangan, Kabupaten Ciamis



• Masalah	<ul style="list-style-type: none"> Kondisi jalan kurang baik Alat transportasi tidak ada Sarana kesehatan (ex: puskesmas) belum ada 	<ul style="list-style-type: none"> Alat transportasi kurang memadai 	<ul style="list-style-type: none"> Perencanaan & penggunaan lahan kurang baik Saluran air belum memadai Alat transportasi kurang memadai
• Penggunaan Lahan	<ul style="list-style-type: none"> Pesawahan Perumahan warga Kolam Masjid Kolam Sekolah Dasar Balai Pertemuan 	<ul style="list-style-type: none"> Perumahan warga Pesawahan Hutan Lindung Makam Sekolah Dasar Masjid Avia Balai Desa Kolam Irigasi Lapangan Peternakan 	<ul style="list-style-type: none"> Perumahan warga Pesawahan Lapangan Mesjid Peternakan
• Status Lahan	<ul style="list-style-type: none"> Tanah Pribadi 	<ul style="list-style-type: none"> Tanah Pribadi Tanah Bengkok 	<ul style="list-style-type: none"> Tanah Pribadi Tanah Titi Sara Tanah Bengkok
• Potensi	<ul style="list-style-type: none"> Pertanian Perkebunan Perikanan 	<ul style="list-style-type: none"> Wisata Religi Peternakan Ayam Pertanian Sumber Mata Air 	<ul style="list-style-type: none"> Pertanian Peternakan Ayam Peternakan Domba Perikanan
• Jenis Tanaman	<ul style="list-style-type: none"> Singkong Padi Bambu Pertanian (Padi) Perkebunan Peri 	<ul style="list-style-type: none"> Bambu Padi Pisang Kelapa Jahé Kuwit 	<ul style="list-style-type: none"> Bambu Padi Kelapa Pisang
• Kesuburan Tanah	<ul style="list-style-type: none"> Subur 	<ul style="list-style-type: none"> Subur 	<ul style="list-style-type: none"> Subur

TRANSEK DESA




DIAGRAM VENN KELEMBAGAAN

Teknik 4

DIAGRAM KELEMBAGAAN



KKNM Unpad 2015
Desa Jagabaya, Panawangan, Ciamis



Diagram Venn

Intensitas Hubungan Antar Lembaga di Desa Jagabaya, Kabupaten Ciamis



Peserta PRA :

1. Perangkat Desa : Pak Wawan, Pak Syarip
2. BPD : Pak Ahmad Hidayat
3. MUDesa : Pak Ahmad Lili Gojali
4. Karang Taruna : Kang Arif
5. PKK
6. Kepala Kampung + RW
7. LPMD :
8. Masyarakat Desa
9. Peserta KKNM Unpad
10. Kecamatan


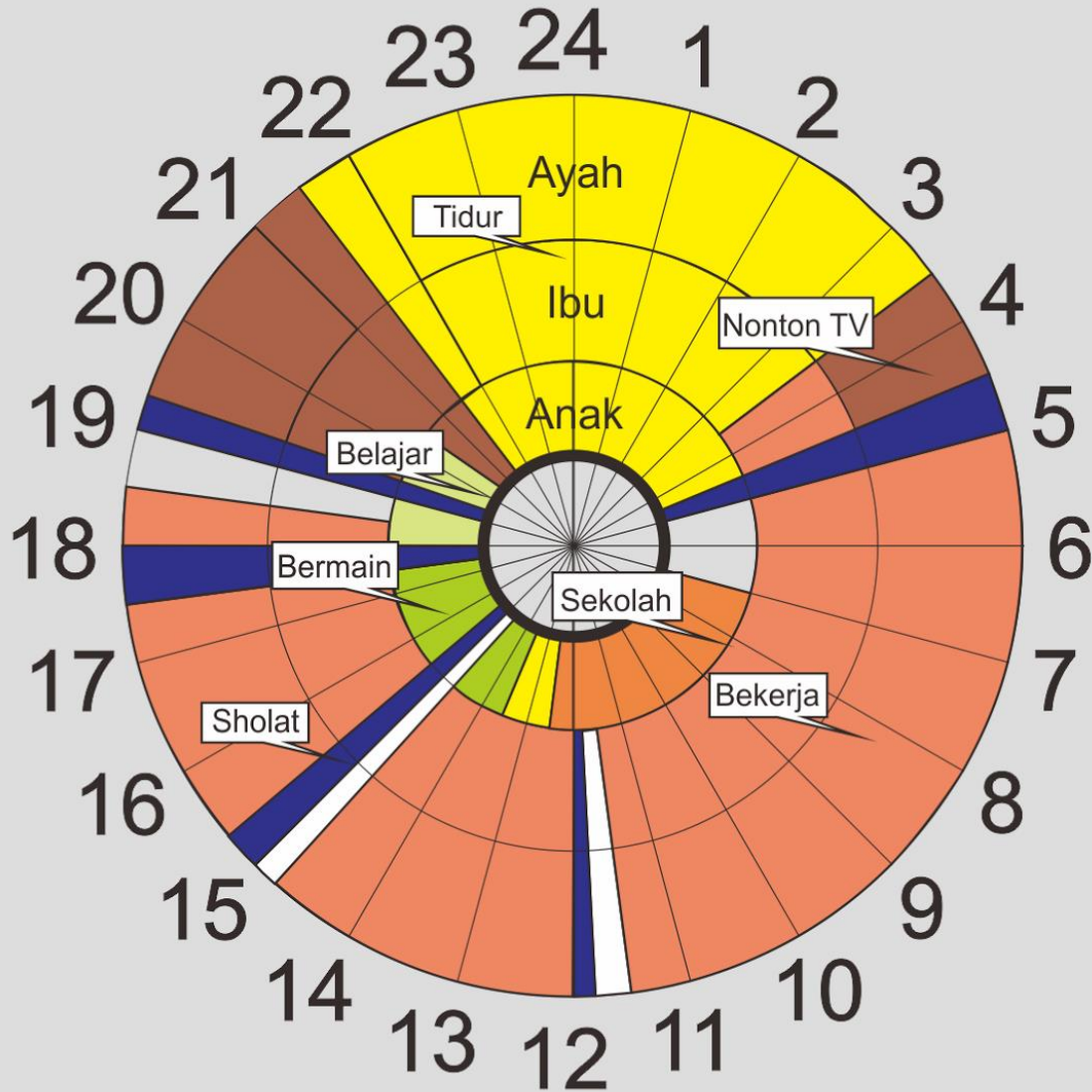


DIAGRAM AKTIVITAS HARIAN KELUARGA

Teknik 5

DIAGRAM KEGIATAN HARIAN



KETERANGAN GAMBAR :

- TIDUR
- SHOLAT
- BEKERJA
- SEKOLAH
- BELAJAR
- BERMAIN
- NONTON TV

Sumber : Data Primer Keluarga : Bpk. Kaskoyo

TRANSECT

<https://www.youtube.com/watch?v=r399su77UJs>

<https://www.youtube.com/watch?v=KaJeJvnxQMs>

<https://www.youtube.com/watch?v=VEqvjeVm99w>